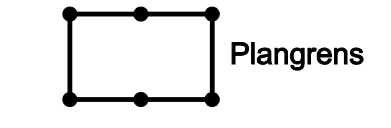
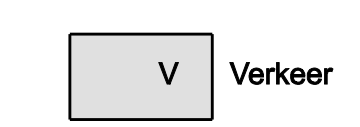


Legenda

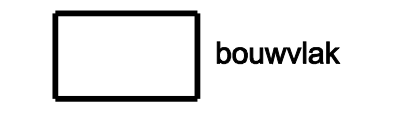
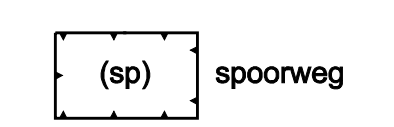
Plangebied



Bestemmingen



Aanduidingen



1275 m² maximum oppervlakte (BVO) (m²)



maximale goothoogte (m)



gemeentegrens

Verklaringen



GBKN

Aldus vastgesteld in de openbare vergadering van de raad der gemeente Bloemendaal, gehouden op

voorzitter

griffier

<p>Bloemendaal</p>		<p>afdeling Bouwen en Wonen Bouwersiteiting 2 Postbus 201 2000 AB Overveen tel: 023 - 5225255 fax: 023 - 5225715</p>
<p>Onderwerp Voorontwerp Bestemmingsplan Bloemendaal-Dorp 3e herziening</p>		<p>Getekend: G.H. Schaal: 1:1000 Datum: 21-10-2008</p>
<p>Status</p>		<p>Buurtomschrijving</p>
<p>Gewijzigd: 00-00-0000</p>	<p>Geraadpleegd: Vervangt: 236-236 Code:</p>	<p>Aantal bladen: Bladnummer: 4 Formaat:</p>
<p>Tekeningnummer XXXX-4</p>		