

RENV001

EV	
----	--

EENGEZINSHUIZEN, VILLA'S
MET BIJBEHORENDE ERVEN

EVA	
-----	--

EENGEZINSHUIZEN, VILLA'S KLASSE A

EV B	
------	--

EENGEZINSHUIZEN, VILLA'S KLASSE B

EO	
----	--

EENGEZINSHUIZEN IN OPEN BEBOUWING
MET BIJBEHORENDE ERVEN

EOB	
-----	--

EENGEZINSHUIZEN IN OPEN BEBOUWING KLASSE B
MET BIJBEHORENDE ERVEN

EG	
----	--

EENGEZINSHUIZEN IN GESLOTEN BEBOUWING
MET BIJBEHORENDE ERVEN.

EGA	
-----	--

EENGEZINSHUIZEN IN GESLOTEN BEBOUWING KLASSE A
MET BIJBEHORENDE ERVEN

M 3	
-----	--

MEERGEZINSHUIZEN IN MAXIMAAL 3 LAGEN

M 4	
-----	--

MEERGEZINSHUIZEN IN MAXIMAAL 4 LAGEN
MET BIJBEHORENDE ERVEN

HA	
----	--

HORECABEDRIJVEN KLASSE A
MET BIJBEHORENDE ERVEN.

BD	
----	--

BIJZONDERE DOELEINDEN

BDA	
-----	--

BIJZONDERE DOELEINDEN KLASSE A.
MET BIJBEHORENDE ERVEN

BDB	
-----	--

BIJZONDERE DOELEINDEN KLASSE B

BDC	
-----	--

BIJZONDERE DOELEINDEN KLASSE C.

BDM	
-----	--


BIJZONDERE DOELEINDEN MONUMENT.

BND.		
------	--	--


DRINKWATERLEIDINGBEDRIJF
MET BIJBEHORENDE ERVEN.

BNU	
-----	--


NUTSGEBOUWTJES



AUTOBOXEN.



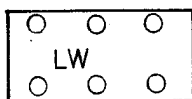
OPENBAAR GROEN, PLANTSOEN OF BERM.




VOOR - OF ZIJTUIN, OPEN ERF.



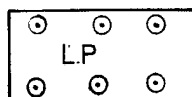
WATER.



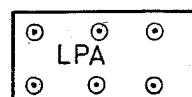
LANDSCHAPPELIJK WAARDEVOL GEBIED



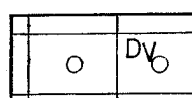
LANDSCHAPPELIJK WAARDEVOL AGRARISCH GEBIED




LANDSCHAPPELIJK PARK.




LANDSCHAPPELIJK PARK KLASSE A.



DRINKWATERVOORZIENING.



VERKEERSDOELEINDEN



VOETPAD

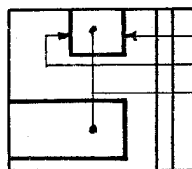
AANDUIDINGEN.



BESTAANDE TOESTAND MET KADASTRALE GEGEVENS EN HUISNUMMERING.




GRENS VAN HET PLAN



VOORGEVELBOUWGRENS
ACHTERGEVELBOUWGRENS
BEBOUWINGSSTROOK OF BEBOUWINGSVLAK.

35 %

BEBOUWINGSPERCENTAGE T.O.V. HET BEBOUWINGSVLAK.



TRAP




WEGPROFIEL



~~GRENS VAN HET GEBIED DAT IN AANMERKING KOMT VOOR WIJZIGING CONFORM ART. 33 LID F VAN DE BIJ DIT PLAN BEHORENDE VOORSCHRIFTEN.~~

gt.ht.

GOOTHOOGTE IN M¹



BEBOUWING IN 1 LAAG.

ALDUS VASTGESTELD IN DE OPENBARE VERGADERING VAN DE RAAJ VAN DE GEMEENTE BLOEMENDAAL GEHOUDEN OP 16 FEBR. 1976.

DE VOORZITTER,

DE SECRETARIS,

GOEDGEKEURD DOOR GED. STATEN VAN NOORD HOLLAND BIJ BESLUIT VAN 1 MEI 1979 N^o 64

DE VOORZITTER,

DE GRIFFIER.

MET UITZONDERING VAN DE MET ROOD OMLIJNDE GEDEELTEN

— GRENS VAN HET GEBIED, WAARAAN BIJ KONINKLIJK BESLUIT VAN 27 JUNI 1983 N^o 30, ALSNOG GOEDKEURING IS VERLEEND

— GRENS VAN HET GEBIED, WAARAAN BIJ KONINKLIJK BESLUIT VAN 27 JUNI 1983 N^o 30, ALSNOG DE GOEDKEURING IS ONTHOUDEN

*NB zie voor contouren LW : 1^e herzien
zie voor L.B.D. wj 31 : 3^e herzien*

GEMEENTE BLOEMENDAAL		vervangt 3163 N.		gewijzigd		volgno	
DIENST PUBLIEKE WERKEN		vervangen door		a 10 FEB. 1978.			
				b 10 FEB. 1978.			
				c			
BESTEMMINGSPLAN „ DUIN EN DAAL I ”							
schaal 1 : 1000		datum 28 MRT. 1977		formaat		tek.no	
get. A.V.D.W.		gez.		89.1 x 168		3240 N	
get.						-1.777.811.21	