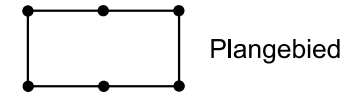


### Plangebied




Plangebied

### Bestemmingen


artikelnummer

3



Wonen

4

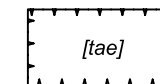


Tuin


### Aanduidingen



bouwvlak



twee-aaneen



vrijstaand



maximale bouwhoogte

### Verklaringen



topografische en kadastrale gegevens

|  |   |   |  |
|--|---|---|--|
| IDN: NL.IMRO.0377.JVANGALENWDEWITH-BP01  |   | <b>vastgesteld</b>                          |  |
| datum: 17 december 2009  | referte: Marcel van den Bosch   |   |  |
| schaal: 1:1000   | formaat: A3   |   |  |
| projectnummer: 0377-01   | onderdeel<br><b>Plankaart</b>   |   |  |
| tekeningnummer: 0377-01-P01  |   |   |  |
| <br>bureau voor ruimtelijke ordening en advies<br>Utrechtseweg 29A<br>3811 NA Amersfoort | werk<br><b>Bestemmingsplan Jan van Galenlaan/<br/>Witte de Withlaan</b> |   |  |
|  | opdrachtgever<br><b>Gemeente Bloemendaal</b>                            |   |  |
|  |   | telefoon 033 465 45 31<br>fax 033 462 41 15 |  |